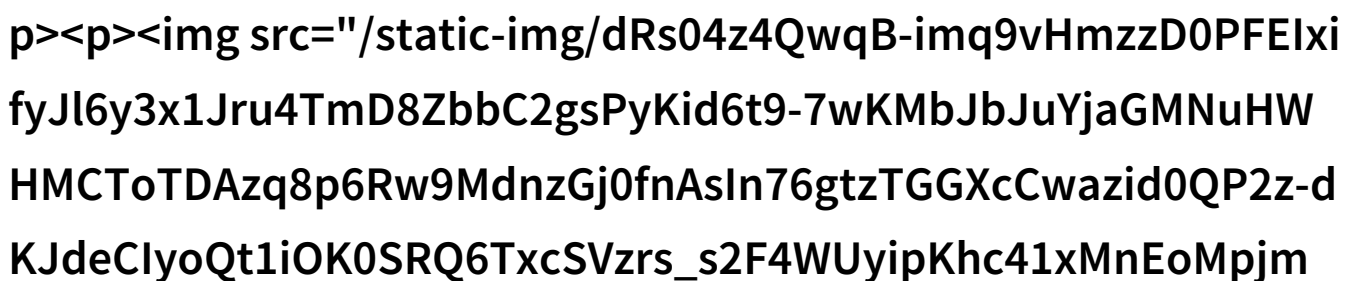


# 额尔古纳河右岸风光探索蒙古与中国交界

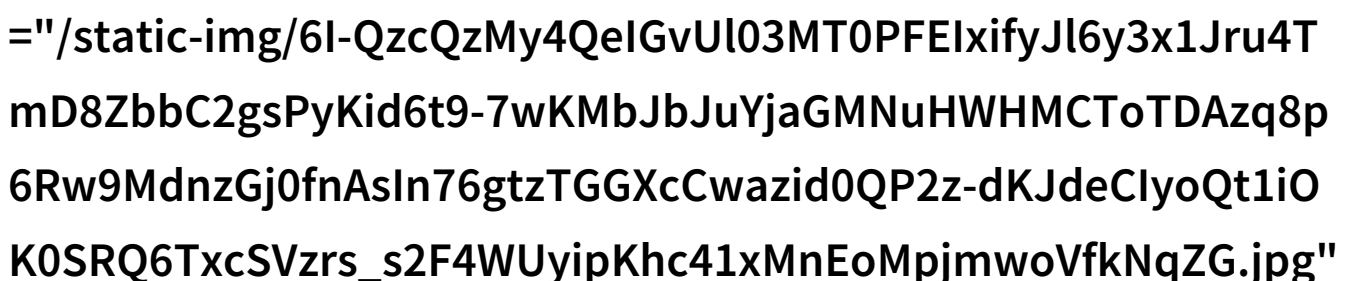
探索蒙古与中国交界的自然奇观

一、额尔古纳河右岸txt：一段未知的旅程开始了吗？

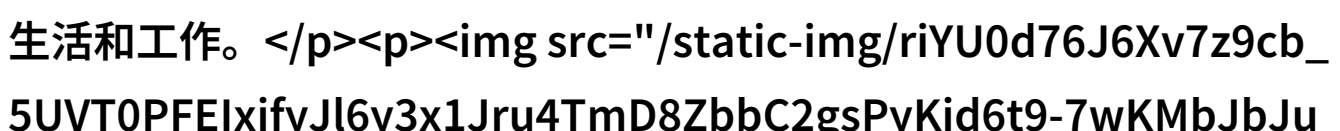
在蒙古国和中国边境地区，存在着一个神秘而又吸引人的地方——额尔古纳河右岸。这里不仅有着丰富的地质结构，还有着独特的人文景观，是很多旅行者梦寐以求能够踏足的地方。然而，这片土地也隐藏着许多未解之谜，等待着勇敢的探险家去揭开它的面纱。

二、如何到达这个遥远的地方？

要想到达额尔古纳河右岸并不容易，它位于内蒙古自治区鄂尔多斯市准格里尔县和乌拉特前旗之间的一块偏僻地区。从北京出发，可以选择乘坐飞机或者火车前往鄂尔多斯，然后转乘汽车或自行驾驶进入准格里尔县。这一路上风景如画，有时会遇到一些难以通行的小道，但对于那些对大自然充满热爱的人来说，这些困难都是值得的。

三、环境如何？

当你真正来到了额尔古纳河右岸，你会发现这里是一片宁静而又原始的大自然。空气清新，水源丰富，草原广阔，而山脉则是这片区域最显著的地理特征之一。在这里，你可以看到各种各样的野生动植物，以及不同种族的牧民正在他们传统方式中生活和工作。



YjaGMNuHWHMCToTDAzq8p6Rw9MdnzGj0fnAsIn76gtzTGGXcCw  
azid0QP2z-dKJdeClyoQt1iOK0SRQ6TxcSVzrs\_s2F4WUyipKhc41x  
MnEoMpjmwoVfkNqZG.jpg"></p><p>四、文化特色是什么样的？ </

<p>除了美丽的自然风光外，额尔古纳河右岸还有很厚重的人文底蕴。在这里，你可以体验到蒙汉两族以及其他少数民族共同创造出的独特文化融合现象。无论是参加当地居民举办的一场庆典活动，或是在他们家中尝试一下自己制作的手工艺品，都能让人感受到一种特别的情感交流。 </p><p></p><p>五、旅游资源有什么亮点？ </p><

<p>作为一个尚未完全开发成旅游目的地的地方，额尔古纳河右岸提供了非常具有挑战性的户外活动，如徒步旅行、高山滑雪以及帆船竞赛等。而且，由于此地还没有被过度开发，所以每个角落都仿佛是一个新的发现，每一次登陆都可能带来意想不到惊喜。此外，在此地拍摄风景照也是非常受欢迎的一个项目，因为阳光明媚，对比鲜明，让照片中的色彩更加鲜艳。 </p><p>六、结语：是否应该保护这个特殊的地方？ </p><

<p>随着更多人对世界上的非主流旅游目的地产生兴趣，不断有人向这个地方走来。但我们必须意识到，无论我们是否留下脚印，都会对周围环境造成影响。如果我们希望保留这种珍贵且独有的风貌，那么就需要我们采取实际行动，比如减少废物投放，尊重当地习俗，以及支持可持续发展项目。这将成为保护这一宝贵遗产，并为后来的游客打开门扉的一个重要步骤。 </p><p><a href = "/pdf/562462-额尔古纳河右岸风光探索蒙古与中国交界的自然奇观.pdf" rel="alternate" download="562462-额尔古纳河右岸风光探索蒙古与中国交界的自然奇观.pdf" target = "\_blank">下载本文pdf文件</a></p>